





### Legende

-  Außergrenze des Biosphärengebiets
-  Kernzonen
-  Befestigter Weg (BW)
-  Fußweg (FW)

- Wege innerhalb Kernzone
1. Bärenweg (BW)
  2. Fußweg von Hütten über Weiherfels nach Gundershofen im Gewinn Eichhalde (FW) Randwege (nicht abschließend)
  3. Schafgartenweg (BW)
  4. Schlossweg (FW)
  5. Verbindungsweg Gundershofen nach Gewinn Sandbühl (BW)
  6. Kreisstraße 7410
  7. Feldsteige (BW)
  8. Weg im Tobel (BW)

240 120 0 240  
 Meter 1:12.000

Kartengrundlage: TK, (c) Landesvermessungsamt B.-W., Az 2851.9-1/19

Biosphärengebiet Schwäbische Alb  
 Kernzone - 24-2. Hüttener Eichhalde  
 Bärenthal -

Stand der Karte: 07.11.2014  
 Diese Karte ist Bestandteil der Verfügung  
 des Regierungspräsidiums Tübingen  
 zu den Wegen in den Kernzonen  
 des Biosphärengebiets Schwäbische Alb